

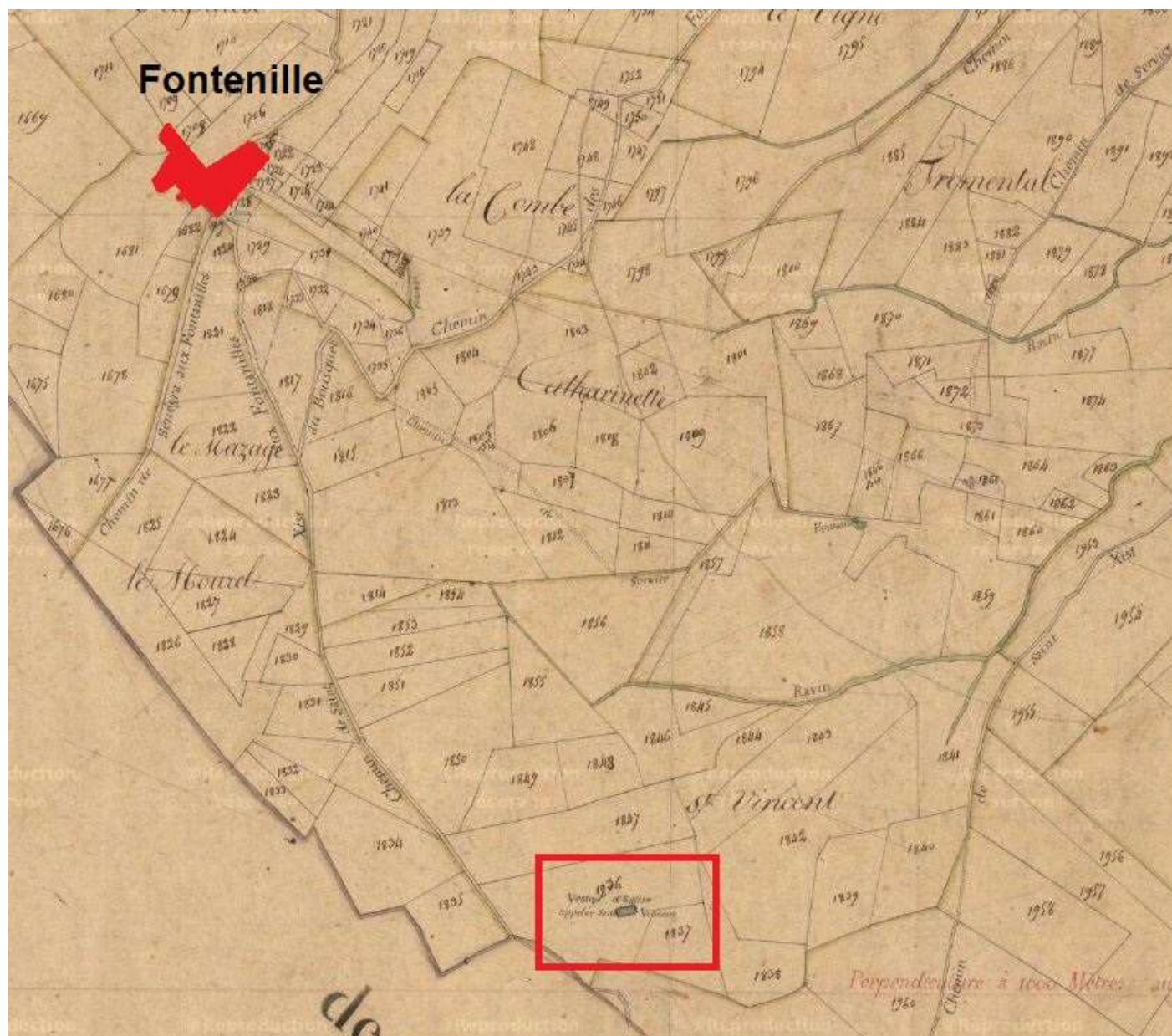
A la recherche de l'église « Saint Vincent » (suite)

J'ai repris l'original du cadastre napoléonien (1826 - section B6 de St Martin) :

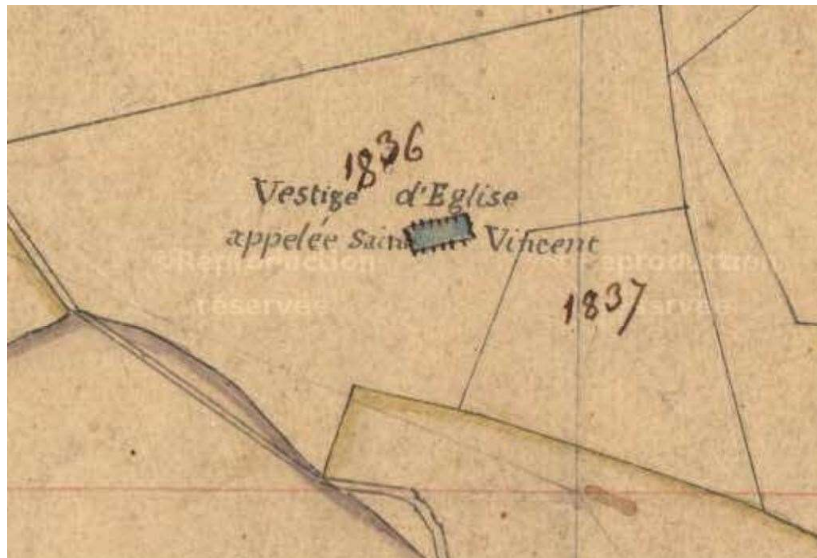
https://archives-pierresvives.herault.fr/ark:/37279/vta5597006bab906/dao/0/1/idsearch:RECH_448a6c52619f284789e7bde5b15bebfa?id=https%3A%2F%2Farchives-pierresvives.herault.fr%2Fark%3A%2F37279%2Fvta5597006bab906%2Fcanvas%2F0%2F1

(adresse à recopier sans espace)

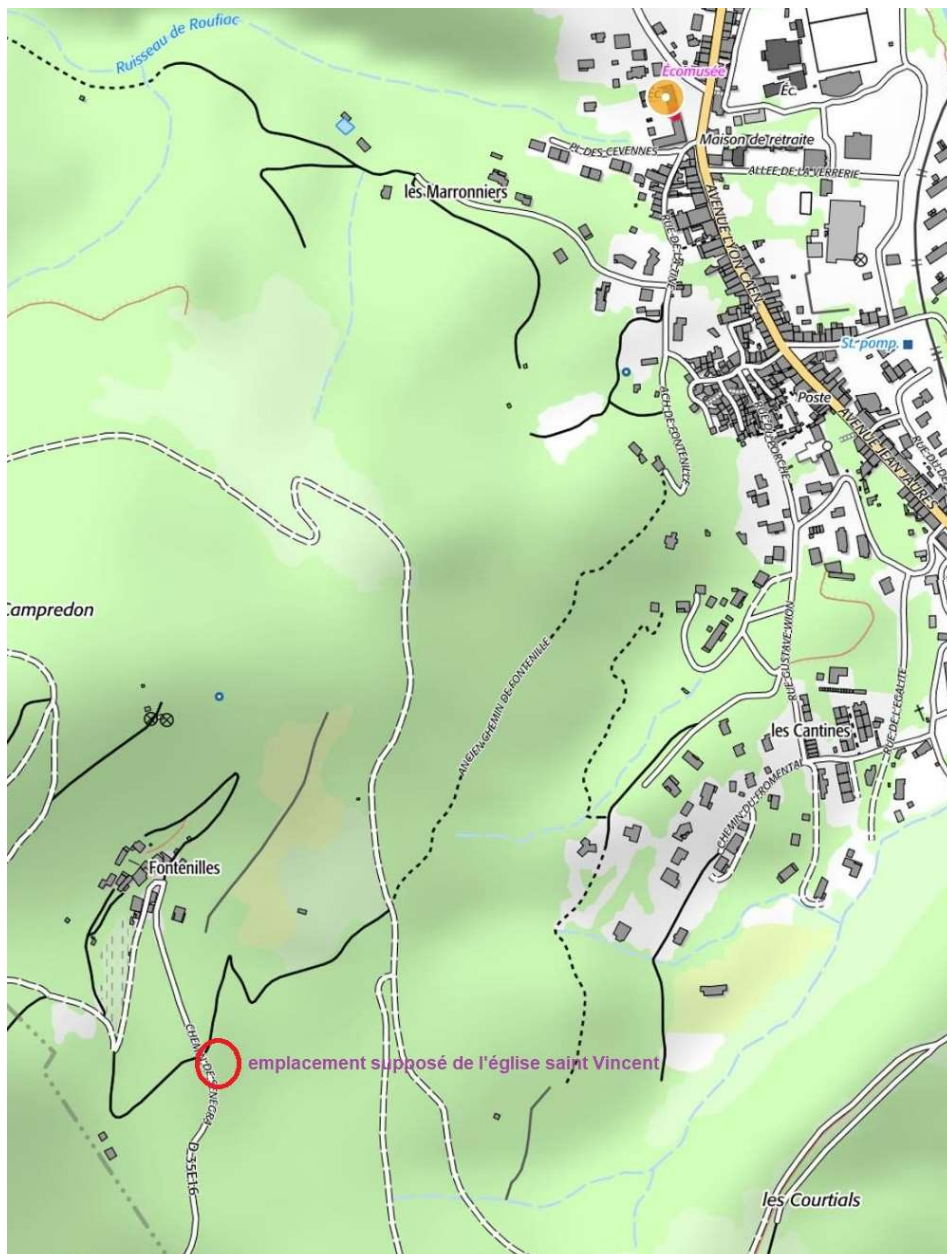
On y voit bien la localisation des ruines de Saint Vincent. Mon approximation envoyée dans mon courriel précédent correspond.



On lit : « vestiges d'église appelée saint Vincent ».



Il faudra aller vérifier sur place si des ruines sont encore visibles. Pour s'y rendre prendre à gauche de la mairie, la rue de la Tine. Continuer par la rue de l'ancien chemin de Fontenille, puis prendre un sentier. En arrivant au croisement de la route Fontenille-Saint Xist, rechercher sur la gauche...



En reprenant des notes que j'avais écrites lors de la rédaction du livre « *Le Bousquet-d'Orb, mines et verreries* » en 2013, page 160, on peut replacer cette église dans son contexte historique.

Jusqu'à la Révolution les principaux hameaux de la rive droite de l'Orb (sur la commune de l'actuel Bousquet-d'Orb) sont au nombre de 4 : St Martin de Clémensan, Le Bousquet de Grajau, La Séguinerie, Cazilhac.

Le compoix de 1671 y enregistre : 22 maisons à saint Martin de Clémensan, 18 maisons au Bousquet de Grajau, 13 maisons à La Séguinerie, 9 maisons à Cazilhac.

Cazilhac et La Séguinerie étaient rattachés à la paroisse de St Martin de Clémensan.

Par contre il semblerait que Le Bousquet de Grajau avait pour paroisse saint Vincent, tout au moins quand cette dernière était en état. J'ai lu, (mais je ne retrouve pas ma source), qu'après l'abandon de saint Vincent il était rattaché à la paroisse de saint Xist.

